

Factura

LUIS FIDEL, AJANEL SACOR
Nit Emisor: 27770168
LUIS FIDEL AJANEL SACOR
5 CALLE SAN CRISTOBAL II 14-75 COLONIA VISTA AL VALLE SEC.
B-7, zona 8, Mixco, GUATEMALA

NIT Receptor: 3440958
Nombre Receptor: INSTITUTO GEOGRAFICO NACIONAL, INGENIERO
ALFREDO OBIOLS GOMEZ
Dirección comprador: AVENIDA LAS AMÉRICAS 5-76 ZONA 13,
GUATEMALA

NÚMERO DE AUTORIZACIÓN:
AD33BC15-AF87-471C-8DEE-A21CE0A50DE7
Serie: AD33BC15 Número de DTE: 2944878364
Número Acceso:

Fecha y hora de emisión: 30-abr-2025 09:05:22
Fecha y hora de certificación: 01-abr-2025 09:05:22

#No	B/S	Cantidad	Descripción	Precio/Valor unitario (Q)	Descuentos (Q)	Otros Descuentos(Q)	Total (Q)	Impuestos	
1	Servicio	1	Pago de honorarios por servicios técnicos prestados al Instituto Geográfico Nacional, Ingeniero Alfredo Obiols Gómez del Ministerio de Agricultura, Ganadería y Alimentación durante el periodo correspondiente del 01 de abril de 2025 al 30 de abril de 2025, según Contrato Administrativo número 2025-202-1-2-21, Acuerdo Ministerial de Aprobación número RH-029- 202-1-2025.	10,000.00	0.00	0.00	10,000.00	IVA	1,071.428571
TOTALES:					0.00	0.00	10,000.00	IVA	1,071.428571


CANCELADO

* Sujeto a pagos trimestrales ISR

Datos del certificador
Superintendencia de Administracion Tributaria NIT: 16693949




Razón: que se registra para hacer constar que la factura que precede, Serie AD33BC15 Número de DTE: 2944878364 de fecha 30 de abril de 2025 emitida por Luis Fidel Ajanel Sacor, ampara el pago por servicios técnicos; correspondiente al mes de abril de 2025, según contrato Administrativo número 2025-202-1-2-21 y Acuerdo Ministerial de Aprobación número RH-029-202-1-2025 Conste. Guatemala, 30 de abril de 2025.

F. 
Luis Fidel Ajanel Sacor
DPI: 2352989050923

F. 
Firma y sello del Responsable de la
Verificación de los Servicios Contratados

Ing. Vinicio Robles Perelra
Jefe de la División de Fotogrametría
Instituto Geográfico Nacional
Ingeniero Alfredo Obiols Gomez

F. 
Ing. Agr. Daunno Walther Chew Dávila
Director
Instituto Geográfico Nacional -IGN-

"Contribuyendo por el país que todos queremos"

	Identificador Documento del Verificador Integrado No: 1743520464037	Fecha de Generación: Apr 1, 2025, 9:14 AM
Detalle de Documentos		
Tipo Documento:	FEL	
Fecha Emisión:	30/04/2025 09:05:22	
Emisor:	27770168	
Agente de Retención:	No es agente de retención.	
Establecimiento:	LUIS FIDEL AJANEL SACOR	
Receptor:	3440958-INSTITUTO GEOGRAFICO NACIONAL, INGENIERO ALFREDO OBIOLS GOMEZ	
Monto Total:	GTQ GTQ 10000.000000	
No. de Acceso:	0	
Autorización:	AD33BC15-AF87-471C-8DEE-A21CE0A50DE7	
Serie:	AD33BC15	
Número del DTE:	2944878364	
Acuse de recibido:	FCID202520250401T09:05:2206:00AD33BC15AF87471C8DEEA21CE0A50DE7	
Fecha de la consulta:	01/04/2025 09:13:20	
Estado:	Activo	
Asociado a una garantía mobiliaria:	No	



SITUACIÓN DEL CONTRIBUYENTE:

NO PRESENTA INCUMPLIMIENTOS



Al 01/04/2025 09:14:30

CONTRIBUYENTE Y/O EMISOR	
NIT	27770168
NOMBRE	LUIS FIDEL, AJANEL SACOR
RESUMEN	
TIPO DE INCUMPLIMIENTO	
¡FELICITACIONES! NO PRESENTA INCUMPLIMIENTOS TRIBUTARIOS	
El no presentar incumplimientos, no garantiza que el contribuyente pueda obtener la "Solvencia Fiscal", ya que el proceso de emisión de la misma, considera otras obligaciones no incluidas en el Verificador Integrado.	

Para actualizar tus Datos de RTU, así como verificar el detalle de las declaraciones presentadas puedes hacerlo en Agencia Virtual ingresando Usuario y Contraseña, si aún no tienes tu contraseña, ingresa a <https://portal.sat.gob.gt/portal/> selecciona Agencia Virtual en la opción "Solicitar Usuario", luego preséntate a una Agencia u Oficina Tributaria o llama al Contac Center de la SAT, teléfono 1550.



Verifique la validez de la presente consulta

INFORME MENSUAL DE ACTIVIDADES REALIZADAS ✓

No. Contrato Administrativo		2025-202-1-2-21 ✓
No. de Acuerdo Ministerial de Aprobación de Contrato:		RH-029-202-1-2025 ✓
Tipo de Servicios:		Técnicos ✓
Nombres y apellidos de la persona contratista:		Luis Fidel Ajanel Sacor ✓
Plazo de Contratación	Del: 02/01/2025	Al: 30/06/2025 ✓
Periodo de este Informe:	Del: 01/04/2025	Al: 30/04/2025 ✓
Monto a Pagar: Diez mil quetzales con 00/100		Q.10,000.00 ✓
Prestados en:		Instituto Geográfico Nacional, Ingeniero Alfredo Obiols Gómez

Señor Ministro del Ministerio de Agricultura, Ganadería y Alimentación:

A continuación, se detallan las actividades y avances gestionados durante el periodo de la contratación:

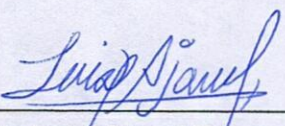
Descripción de actividades según TDR	Informes de actividades realizadas	Avance	
		Cuantitativo	Cualitativo
1) Servicios técnicos para colaborar en recibir capacitación sobre sistemas de información geográfica para aplicarlo en la división de fotogrametría.	Colaboré con servicios Técnicos con introducción a los SIG y ArcGis10.8 Módulo 7: Clasificación de Imágenes Satelitales , Técnicas para la clasificación y análisis de imágenes satelitales, estudiando lo siguiente: a) Introducción a las imágenes satelitales b) Clasificación supervisada y no supervisada c) aplicaciones de la clasificación de imágenes satelitales.	70%	En Proceso
2) Servicios técnicos para colaborar en el proceso de elaboración de la base de datos	Colaboré con servicios Técnicos con la Validación de la Clasificación Este proceso lleva a cabo una	70%	En Proceso

geográfica del uso del suelo de la costa sur, Fase Uno.	validación de la clasificación ya que es vital para asegurar la precisión del mapa del área en estudio de la Costa Sur.		
3) Servicios técnicos para colaborar con actividades relacionadas a la generación de curvas de nivel mediante GIS para el mapa asignado a través del modelo de elevación digital (DEM) con extensión Shape.	Colaboré con servicios Técnicos en la Generación de Curvas a Nivel a partir de un TIN. La herramienta que se utiliza para crear curvas de nivel a partir de superficies es Arc Gis 3D Spatial analyst extensión, esto para generar las curvas del área urbana del municipio de Unión Cantinil del departamento de Huehuetenango..	70%	En Proceso
4) Servicios técnicos para colaborar en el proceso de escaneo semifotogramétrico digital de fotografía aérea antigua de áreas asignadas, además de la ubicación geográfica de dicho escaneo.	Colaboré con servicios Técnicos en seleccionar el rollo y ubicar el número de fotografías aéreas antiguas para el escaneo semifotogramétrico del casco urbano del municipio de San Cristóbal Verapaz del departamento de Alta Verapaz.	35%	En Proceso
5) Otras actividades relacionadas con el servicio contratado o que le sean asignadas por la autoridad superior.	Colaboré con servicios Técnicos en el mes de abril del 2025 con: _Atención al usuario sobre dudas de los productos fotogramétricos y el proceso técnico de localización de	100%	Finalizado


	<p>Información cartográfica solicitados en el Área de Mercadeo y Ventas.</p> <p>_Continuar con reunir información sobre el Mantenimiento en algunas áreas del IGN., a solicitud de la Dirección a través del Jefe de Geodesia.</p> <p>_Asistencia a reuniones varias dentro de las instalaciones del IGN cuando se necesite a solicitud de la jefatura de la división de Fotogrametría</p>	100 %	Finalizado
--	--	-------	------------

El presente informe describe lo actuado por el suscrito en cumplimiento a las actividades desarrolladas durante el periodo de la contratación, y acorde a los términos de referencia de la misma.



Atentamente,

(F) 
 Luis Fidel Ajanel Sacor
 DPI: 2352989050923
 Celular: 50010252.

Se hace constar que las actividades descritas en este informe responden a lo estipulado en el contrato administrativo y sus respectivos términos de referencia, y se encuentran recibidos de conformidad, por lo que autorizo a quién corresponda, para que procedan al trámite de pago de los honorarios correspondientes.

(F) 

 Ing. Ronal Vinicio Robles Pereira
 Jefe división de Fotogrametría
 Instituto Geográfico Nacional,
 Ingeniero Alfredo Obiols Gómez

(F) 

 Ing. Agr. Daunno Walther Chew Dávila
 Director
 Instituto Geográfico Nacional -IGN-